



Remontdarbu kartē zaļā krāsā ir norādīti ielu posmi, kur satiksme ir ierobežota.



Remontdarbu kartē brūnā krāsā ir norādīti ielu posmi, kur uzstādīta ceļa zīme Nr. 302 "Braukt aizliegts".



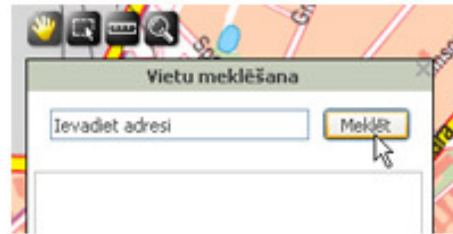
Remontdarbu kartē violetā krāsā ir norādīti ielu posmi, kur satiksme ir slēgta.



Uzklīkšķinot uz iekrāsotā ielas posma, iespējams uzzināt remontdarbu posmu, darbu veidu, darbu veicēju un darbu termiņu.




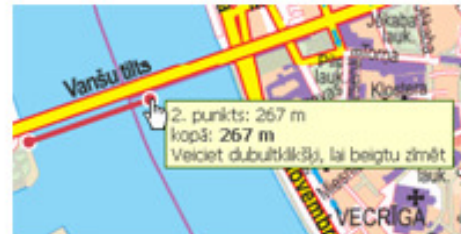
Remontdarbu vietas gan remontdarbu kartē, gan remontdarbu sarakstā ir iespējams atlasīt pēc konkrēta datuma.





Uzklīkšķinot uz ikonas , iespējams ērti atrast sev interesējošo ielu pēc ielas nosaukuma.



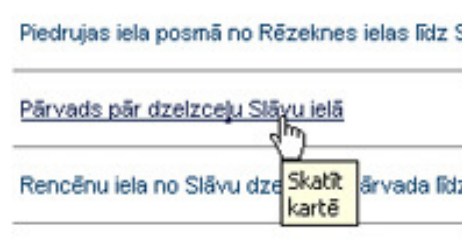
Uzklīkšķinot uz ikonas , iespējams ērti pietuvināt sev interesējošo rajonu.



Uzklīkšķinot uz ikonas , iespējams ērti izmērīt attālumu.



Remontdarbu sarakstā norādīti gan gaidāmie, gan iesākie darbi. Pelēkā krāsā iezīmēti pabeigtie darbi pēdējo trīs mēnešu laikā.



Remontdarbu sarakstā, uzklīkšķinot uz pasvītrotajiem ielu posmiem, iespējams tos apskatīt arī remontdarbu kartē.

Saskaņā ar Rīgas domes Satiksmes departamenta Transporta būvju komisijas lēmumu visiem darbiem Rīgā, kas saistīti ar ielas seguma uzlaušanu vai transporta būvju elementu aizņemšanu, remontdarbu veicējam no Rīgas domes Satiksmes departamenta ir jāsaņem darbu veikšanas atļauja. Remontdarbu kartē ir norādīti remontdarbi brauktuvju teritorijā, kam ir izsniegtas atļaujas. Remontdarbu sarakstā papildus ir informācija arī par remontdarbiem ietvju un zaļo zonu teritorijā ielu sarkano līniju robežās, kam ir izsniegtas atļaujas. Kartē un sarakstā netiek norādīti avārijas remontdarbi.